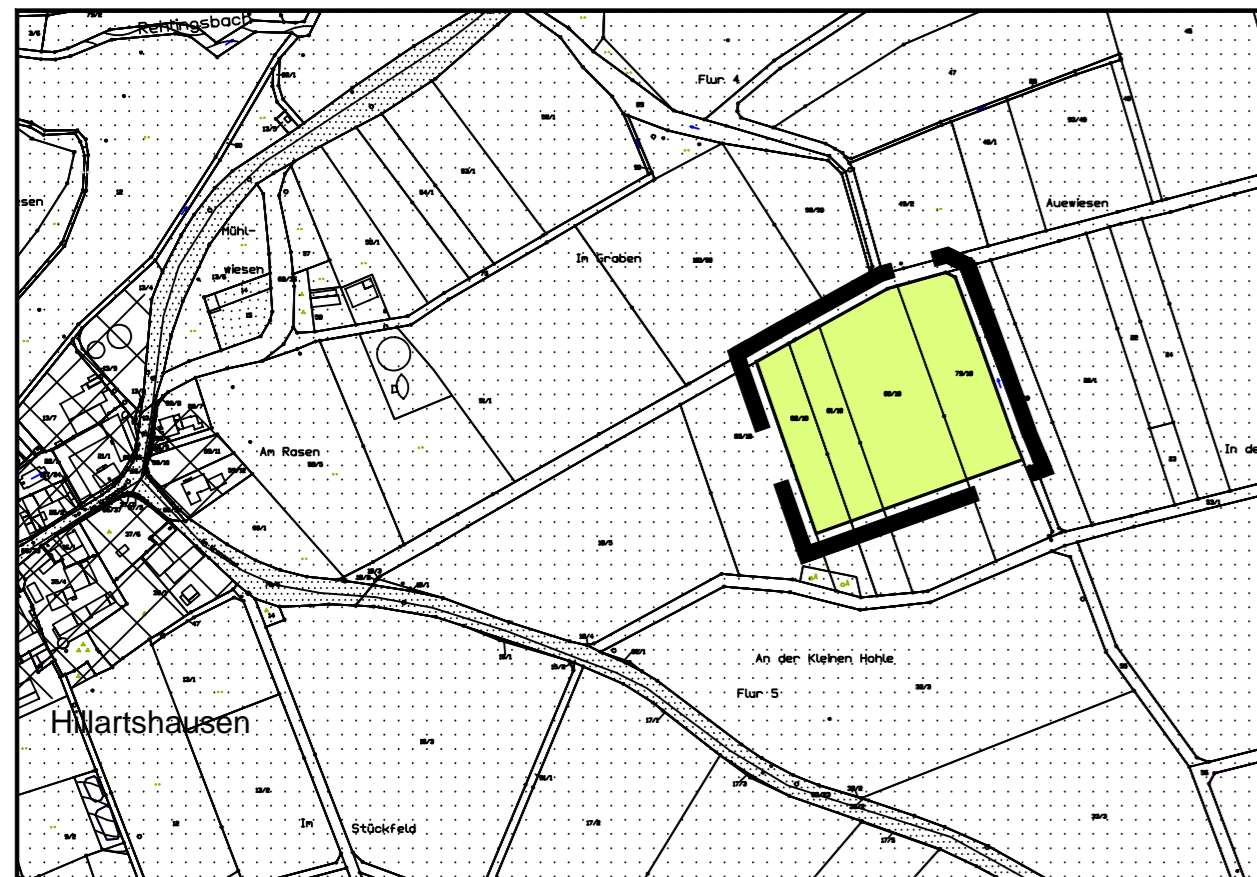
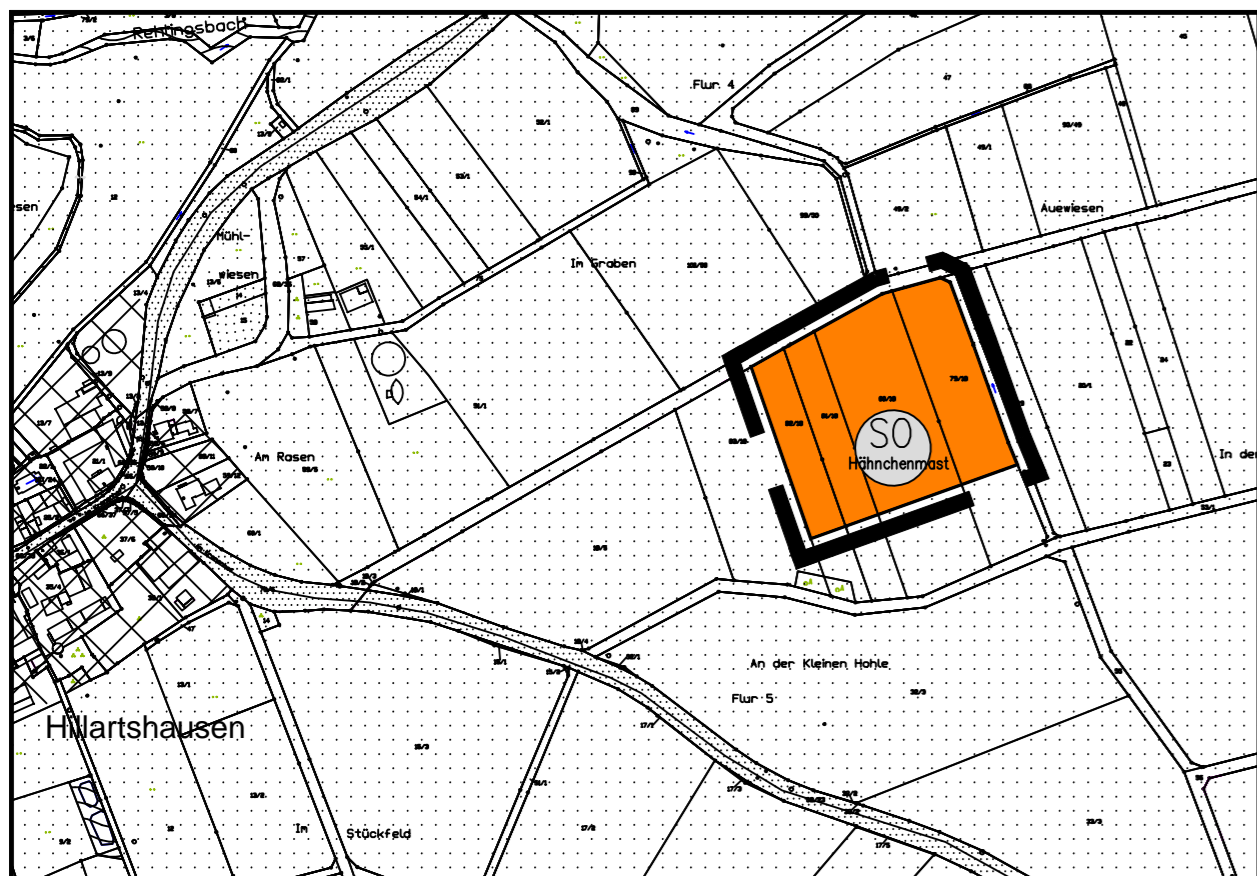


Alt:



M 1 : 5.000


Neu:




M 1 : 5.000

Planzeichen und Festsetzungen


Alt: 1. Flächen für die Landwirtschaft

1.1  Flächen für die Landwirtschaft (§ 5 (2) Nr. 9 BauGB, § 9 (1) Nr. 18 BauGB)

2. Sonstige Planzeichen

2.1  Geltungsbereich der Änderung

Neu: 1. Art der baulichen Nutzung

1.1  Sonderbauflächen (§ 5 (2) Nr. 1 BauGB; § 1 (1) Nr. 4 BauNVO)
Hähnchenmast

2. Sonstige Planzeichen

2.1  Geltungsbereich der Änderung

Verfahrensvermerke

Die Gemeindevertreterversammlung der Gemeinde Friedewald hat die Aufstellung der 11. Änderung des Flächennutzungsplanes der Gemeinde Friedewald gem. § 2 (1) BauGB am beschlossen, öffentlich bekanntgemacht am

Die frühzeitige Beteiligung der Öffentlichkeit gem. § 3 (1) BauGB ist in der Zeit vom bis zum durchgeführt worden.

Die von der Planung berührten Behörden und sonstigen Träger öffentlicher Belange sind gem. § 4 (1) bzw. (2) BauGB mit Schreiben vom bzw. zur Abgabe einer Stellungnahme aufgefordert worden.

Der Entwurf der 11. Änderung des Flächennutzungsplanes hat gem. § 3 (2) BauGB mit Begründung hat in der Zeit vom bis zu jedermanns Einsicht öffentlich ausgelegen. Ort und Dauer der öffentlichen Auslegung wurden gem. § 3 (2) Satz 2 BauGB am ortsüblich mit dem Hinweis amtlich bekanntgemacht, dass Anregungen während der Auslegungsfrist vorgebracht werden können.

Die Gemeindevertreterversammlung der Gemeinde Friedewald hat die 11. Änderung des Flächennutzungsplanes am **beschlossen**.

Friedewald, den

Der Gemeindevorstand

.....
Bürgermeister

Genehmigungsvermerk

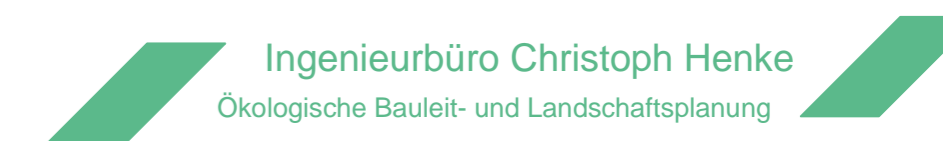
Die Genehmigung ist am gem. 6 (5) BauGB amtlich mit dem Hinweis, dass die 11. Änderung von jedermann eingesehen werden kann, bekanntgemacht worden. Mit dieser Bekanntmachung wurde die 11. Änderung des Flächennutzungsplans **wirksam**.

Friedewald, den

Der Gemeindevorstand

.....
Bürgermeister

Planverfasser im Auftrag des Gemeindevorstands der Gemeinde Friedewald



Bahnhof Str. 21 • 37218 Witzzenhausen • Tel.: 05542/920310
Fax: 05542/920309 • Email: info@planung-henke.de

11. Änderung des Flächennutzungsplanes der Gemeinde Friedewald Gemarkung Hillartshausen "Sondergebiet Hähnchenmastanlage"

Stand 05/2019