

M 1 : 1.000

Wohnhaus  
im Bau

Paint-  
Ball-  
Arena

Kindergarten











Spielplatz  
(bis 12 Jahre)

Straßenflucht "Baumgarten"

Plangebiet von Norden

Alter Geräteschuppen / Stall

**Zeichenerklärung**

-  Wohngebäude
-  Scheune / Landwirtschaft
-  Nebengebäude  
Schuppen, Ställe, Garagen (Ga) ...
- II + D** Geschossigkeit / Dachausbau
- L** Leerstand (augenscheinlich)
- Dkml** Denkmalgeschütztes Gebäude
-  Befestigte Flächen  
(Zufahrten / Hofflächen)
-  Zufahrten
-  Telekom-Leitung (oberirdisch)
-  Grünland
-  Hausgärten
-  Bestandshöhe (relatives Aufmaß)
-  Plangebietsgrenze



**Gemeinde  
Friedewald**

Geplante  
Wohnbebauung  
am Baumgarten

Bestandsplan  
März 2019