

SUK

Darstellungshinweise:  
Der braun-gepunktet umrandete Bereich (ehem. Erdzwischenlager und Baustraße für Ausbau BAB A4) sind rekultiviert. Basis für die Eingriffsbewertung auf diesen Flächen ist die Frischwiese (KV Biotoptyp 06.320).

GRZ = 0,8

Gemeinde Friedewald  
Flur 16

1

Fauna im Geltungsbereich  
Siehe Fachbeitrag Artenschutz (Anlage 1 zur Begründung)  
Im Sommer 2017 wurden auf dem Grünland östl. der Ackerfläche bei 2 Begehungen jeweils 3 Exemplare des streng geschützten Ameisenbläulings gesichtet (Stellungnahme der UNB vom 02.01.2018).

ENTWICKLUNGSGEBIET  
GEWERBE

GRZ = 0,8














1

bepflanzter Erdwall  
H = 5,00m

WSG IIIB



**Realnutzung/Biotope**

-  02.600 Heckenpflanzung, straßenbegleitend
-  05.241 Entwässerungsgraben, verkrautete Böschung
-  06.320 Frischwiese intensiv
-  06.320 Frischwiese intensiv. Ehem. Erdzwischenlager A4
-  09.130 Wiesenbrache
-  10.510 Versiegelte Fläche (Wirtschaftsweg)
-  10.530 Schotterweg
-  10.610 Feldweg, bewachsen
-  10.610 Feldweg, bewachsen. Ehem. Erdzwischenlager BAB A4
-  10.610 Wegerand, bewachsen
-  11.191 Acker, intensiv genutzt
-  Hybridpappelreihe
-  sonst. Gehölz

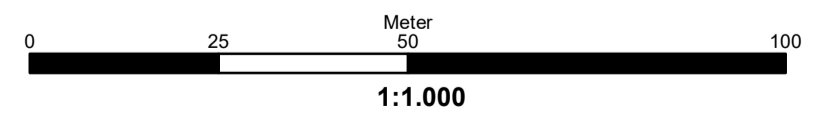
Die Bilanz gem. KV Hessen schließt zum aktuellen Stand mit einen noch auszugleichenden Defizit von 897.824 Wertpunkten.  
**Bilanzmäßiger Umgang mit dem Erdzwischenlager:**  
Basis bei der Bilanzierung ist das Rekultivierungsziel: Grünland-Frischwiese bzw. Wirtschaftsweg (unbefestigt).

Gemeinde Friedewald



**Bebauungsplan Nr. 27  
Gewerbegebiet West**

Landschaftsplan zum Bebauungsplan  
Bestands- und Konfliktplan



Stand: Februar 2018

**DR. KARL SCHNEIDER**  
Planen in Landschaft und Siedlung  
Erich-Kästner-Str. 12 61184 Karben  
Tel.: 06039-4679345 Mobil: 0180-99149536  
Email: k.schneider@arcor.de